
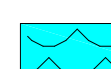

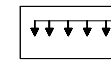








LEGENDA

SISTEMA AMBIENTALE

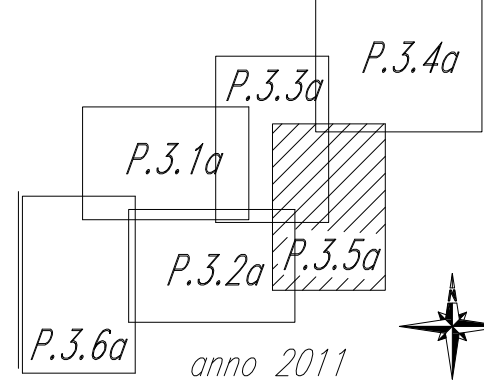
-  Z201 - AREA DI TUTELA AMBIENTALE (art. 15)
-  Z101 - AREE DI PROTEZIONE LAGHI (art. 17 - 22)
-  Z310 - AREE DI PROTEZIONE LAGHI (art. 17)
-  Z309 - SITI DI IMPORTANZA COMUNITARIA (art. 18)
-  Z320 - MANUFATTI E SITI DI RILEVANZA CULTURALE (art. 21 bis)
-  Z312 - PARCO FLUVIALE DEL TORRENTE VANOI (art. 22 bis)
-  FONTI ELETTROMAGNETICHE
-  Z313 - ZONA DI PROTEZIONE SPECIALE (ZPS)
-  Z104 - CORSI D'ACQUA
-  Z102 - CORSI D'ACQUA

COMUNE di CANAL SAN BOVO
 PIANO REGOLATORE GENERALE
 Variante 2011

Tav.
 P.3.5.a

CANAL SAN BOVO scala 1:2.000
 Tavola sistema ambientale

Arch. Cerqueni Vittorio
 38054 Tonadico (TN) - via Roma n. 17
 Tel. 0439-763974
 e-mail arch.cerqueni@libero.it
 C.F. 020 V01 56110 L329A



anno 2011